






-  LÍMITE DE SUELO URBANO
-  PAS-C: ÁREAS DE PLANEAMIENTO ASUMIDO DE DESARROLLO CULMINADO
-  PAS C-10
-  SUELO RÚSTICO COMÚN
-  DELIMITACIÓN DEL ÁMBITO DEL ESTUDIO DE DETALLE
- 37214 NÚMERO MANZANA CATASTRAL
- 15 NÚMERO DE PARCELA CATASTRAL

ILUSTRÍSIMO AYUNTAMIENTO DE LA VILLA DE CUÉLLAR

ESTUDIO DE DETALLE DE LAS PARCELAS  
37214-09, 10, 11, 15, 16, 17, 18 Y 38228-11 Y 12  
DEL SECTOR PAS-C-10  
"POLÍGONO INDUSTRIAL PRADO VEGA"  
DE LAS NORMAS URBANÍSTICAS  
MUNICIPALES DEL TÉRMINO DE CUÉLLAR  
CUÉLLAR (SEGOVIA)

INFORMACIÓN  
SITUACIÓN EN NUM DE CUÉLLAR  
DELIMITACIÓN DEL ÁMBITO DEL ESTUDIO DE DETALLE